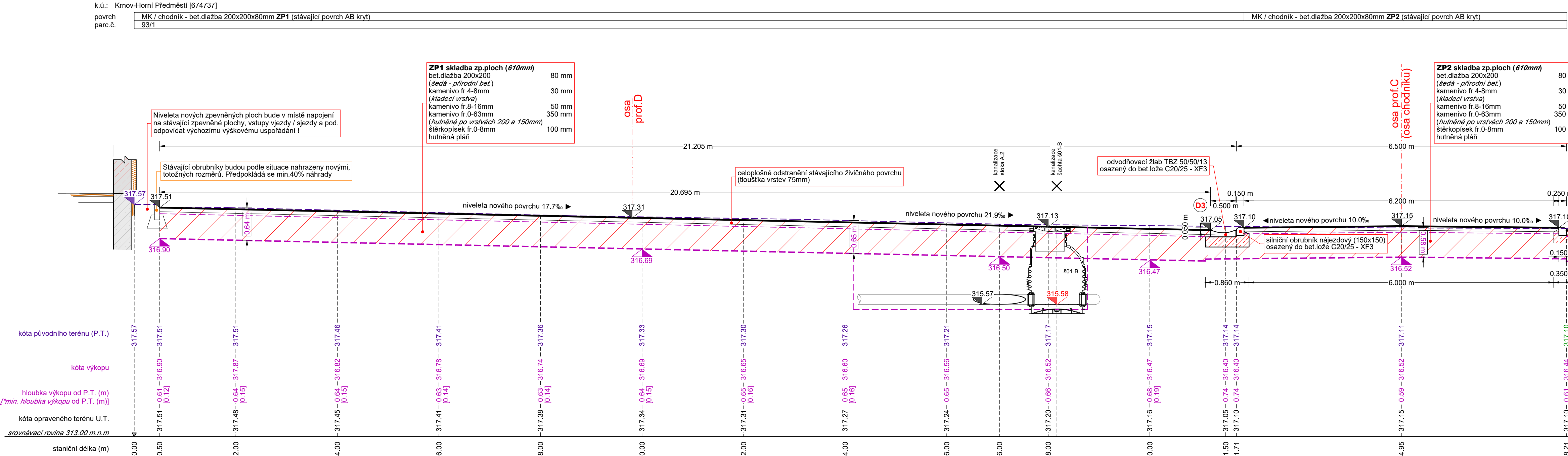
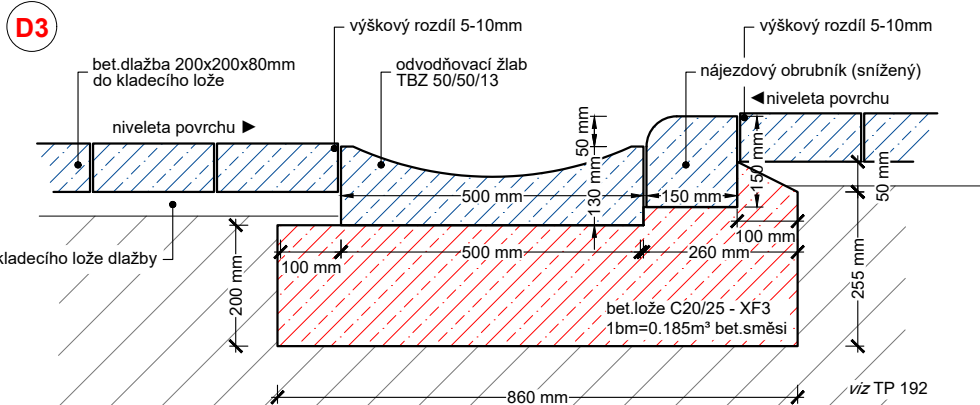


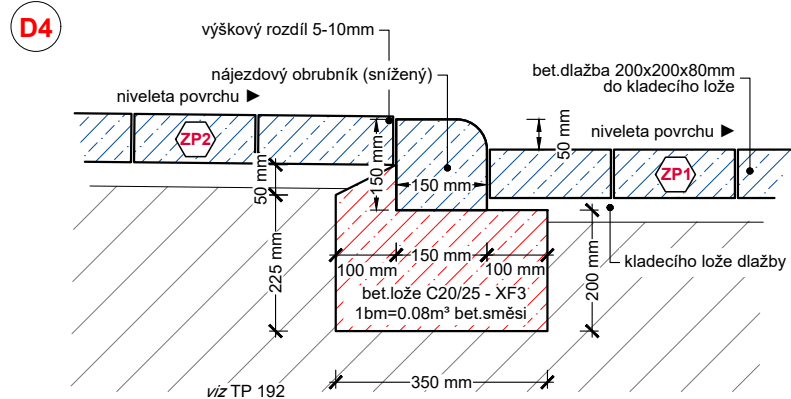
S001.3 ; S001.2
řez 2-2 rekonstrukce povrchů zpevněných ploch



detail 3



detail 4



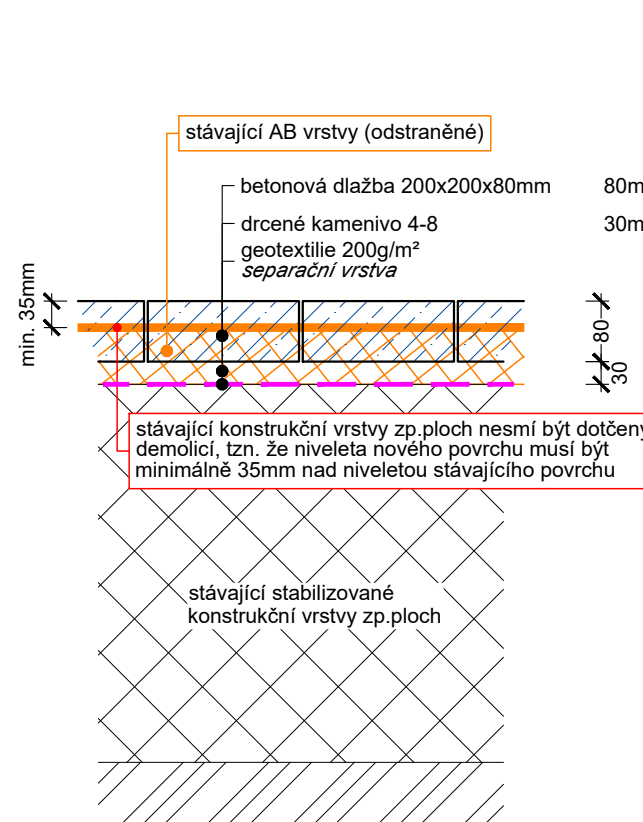
ZP1 kladení dlažby

ZP2 kladení dlažby

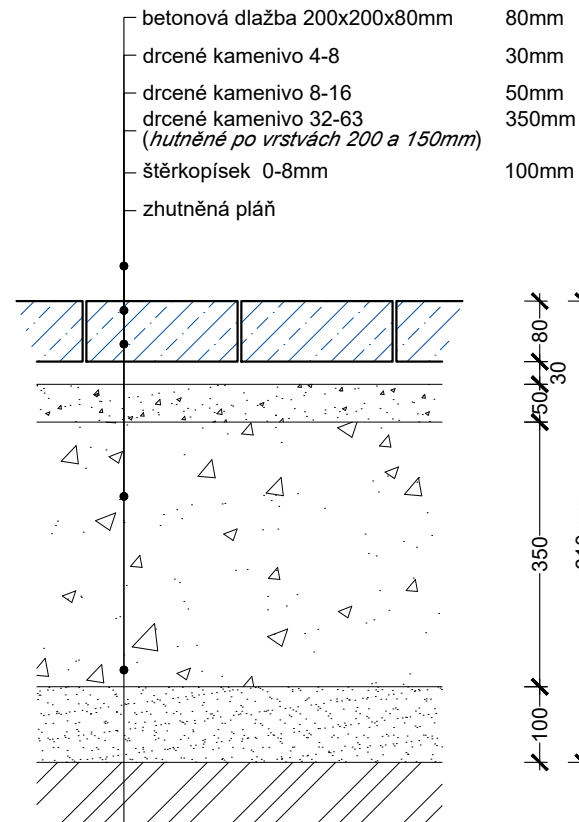
ZP1 skladba zp.ploch (610mm)
bet.dlažba 200x200 80 mm
(šedá - přírodní bet.)
kamenivo fr.4-8mm 30 mm
(kladecí vrstva)
kamenivo fr.8-16mm 50 mm
kamenivo fr.0-63mm 350 mm
(hutněné po vrstvách 200 a 150mm)
štěrkopísek fr.0-8mm 100 mm
hutněná pláň

ZP2 skladba zp.ploch (610mm)
bet.dlažba 200x200 80 mm
(šedá - přírodní bet.)
kamenivo fr.4-8mm 30 mm
(kladecí vrstva)
kamenivo fr.8-16mm 50 mm
kamenivo fr.0-63mm 350 mm
(hutněné po vrstvách 200 a 150mm)
štěrkopísek fr.0-8mm 100 mm
hutněná pláň

alternativa1 [ZP3]
skladba vrstev zpevněných ploch



alternativa2 [ZP1 ; ZP2]
skladba vrstev zpevněných ploch



S001 - rekonstrukce zpevněných ploch

KAT. ÚZEMÍ:	Krnov - HorníPředměstí [674737]	OBEC:	Krnov [597520]	PROJEKCE h	hProjekt - Libor Horák Holasická 1069/57 747 05 Opava - Kateřinky tel.: 723 629 925 hprojekce@gmail.com
VYPRACOVAL / KRESLIL:	Libor Horák	AUTORIZOVANÝ PROJEKTANT:	Ing. Pavel Konečný		
STAVEBNÍK:	Město Krnov ; Hlavní náměstí 96/1 Pod Bezručovým vrchem 79401 Krnov	DATUM:	květen 2021		
STAVBA:	Rekonstrukce kanalizace a zpevněných ploch Hlavní náměstí 9-12; Krnov	STUPEŇ:	DPS		
ČÁST:	D - Dokumentace objektů	MEŘITKO:			
VÝKRES:	řez 2-2 [S001.2 ; S001.3]	FORMÁT:	4x A4		
		ARCHIVNÍ Č.:	17 - 2020	PŘÍLOHA Č.:	D.1.d.3